あるこ！

九州自然歩道の旅⑭

福島　優

筑紫野―三郡山

自然を五感で感じる道

前回（8月21日付）は、全長約3千キロの「九州自然歩道」の冷水峠から大根地山（652メートル）を越えて、福岡県筑紫野市香園までの歩き旅でした。今月は、三郡山（936メートル）へと歩を進めます。

県道65号に入り、三郡山の登山口へ向かいますが、こちらも冷水峠と同じく筑紫野と筑豊を結ぶ交通の要所。トラックなどの大型車両がひっきりなしに通り、歩道もないので万全の注意が必要です。1キロほど進むと入り口に自動販売機があるコンクリート工場に着きます。この先、宝満山（829メートル）を下りるまで自販機などはないので、水を補給しておきます。

工場からさらに1キロほど歩くと、三郡山登山口（柚須原）に着き、九州自然歩道の地図付きの大きな看板があります。地図ではレーダー局専用道路を示していますが、ここは関係者以外立ち入り禁止なので、仏頂山（869メートル）経由の登山道がお勧めです。一歩一歩進み高くなっていく景色を見ながら、ようやく三郡山山頂にあるレーダー局に到着です。大きな建物の前に九州自然歩道の看板があり、ここから左に宝満山へ縦走していきます。一方、右に行くと三郡山山頂の岩場に行くことができます。

看板の前で休憩しているとある出会いが。前に福岡市西区の飯盛山山頂でお会いした方にバッタリ再会したのです。別の山頂で会うというすてきな出会いに感謝。「またどこかの山頂で」と約束され、先に進まれました。

休憩後、私も再び出発します。三郡山―宝満山の縦走コースはとても人気で、さまざまな方が歩かれています。木漏れ日の中、軟らかい土を踏みしめながら歩ける道で、とても気持ちがいい。たまに吹く風が身体を癒やしてくれます。都会から近くてこんなに気持ちがよければ人気になりますね。自然を五感で感じながら宝満山へ向けて意気揚々と歩いて行きます。

通行量の多い道から自然を感じる道に入り、自然の癒やしを受けた約9キロ、3時間の歩き旅でした。

◇　◇

24日午後7時半よりアウトドア用品ブランド・パタゴニア福岡ストア（福岡市）で、「あるこ！」の1周年記念を兼ねて「ロングトレイルの楽しみ方～九州自然歩道へのみちのり～」と題したトークイベントを開催します。私（福島）が九州自然歩道や実際に使用した道具を紹介いたします。無料、定員40人、要予約。パタゴニア福岡ストア＝092（738）2175。（九州自然歩道フォーラム会員＝福岡市）

＊　＊

今月から「あるこ！九州自然歩道の旅」は、毎月第3水曜に掲載します。

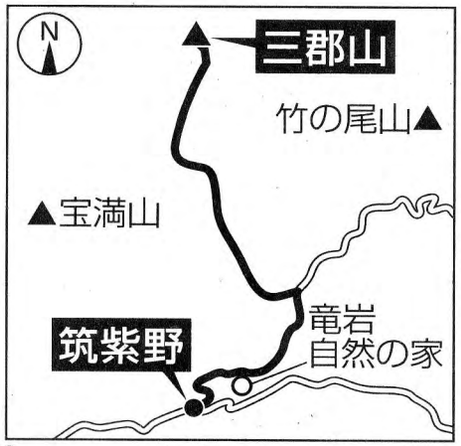



三郡山山頂からの眺望。いい天気！



三郡山登山口。左の道から三郡山へ行く

健